PIANTA PIANO TERRA - INDIVIDUAZIONE FRONTIERE ORIZZONTALI E FRONTIERE ESTERNE

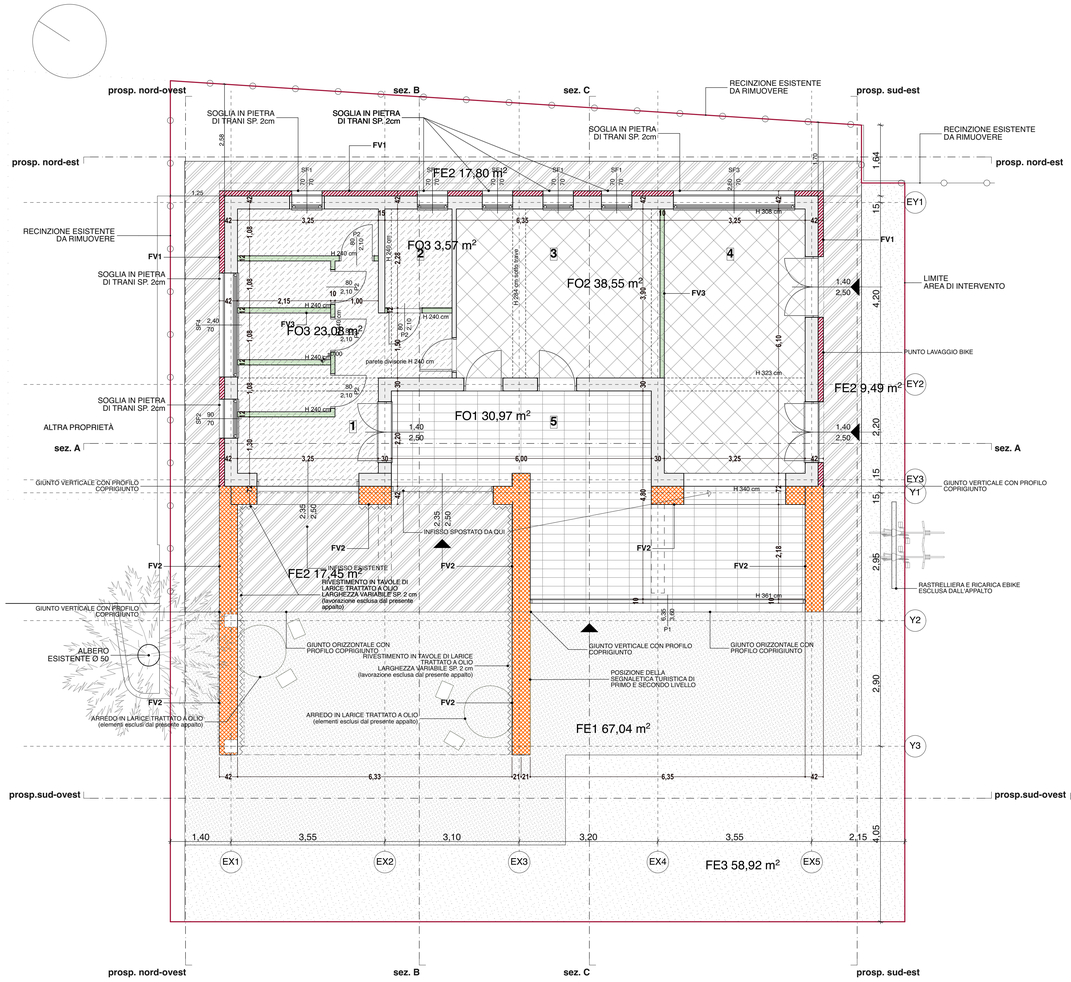

PIANTA PIANO COPERTURA - INDIVIDUAZIONE FRONTIERE ORIZZONTALI

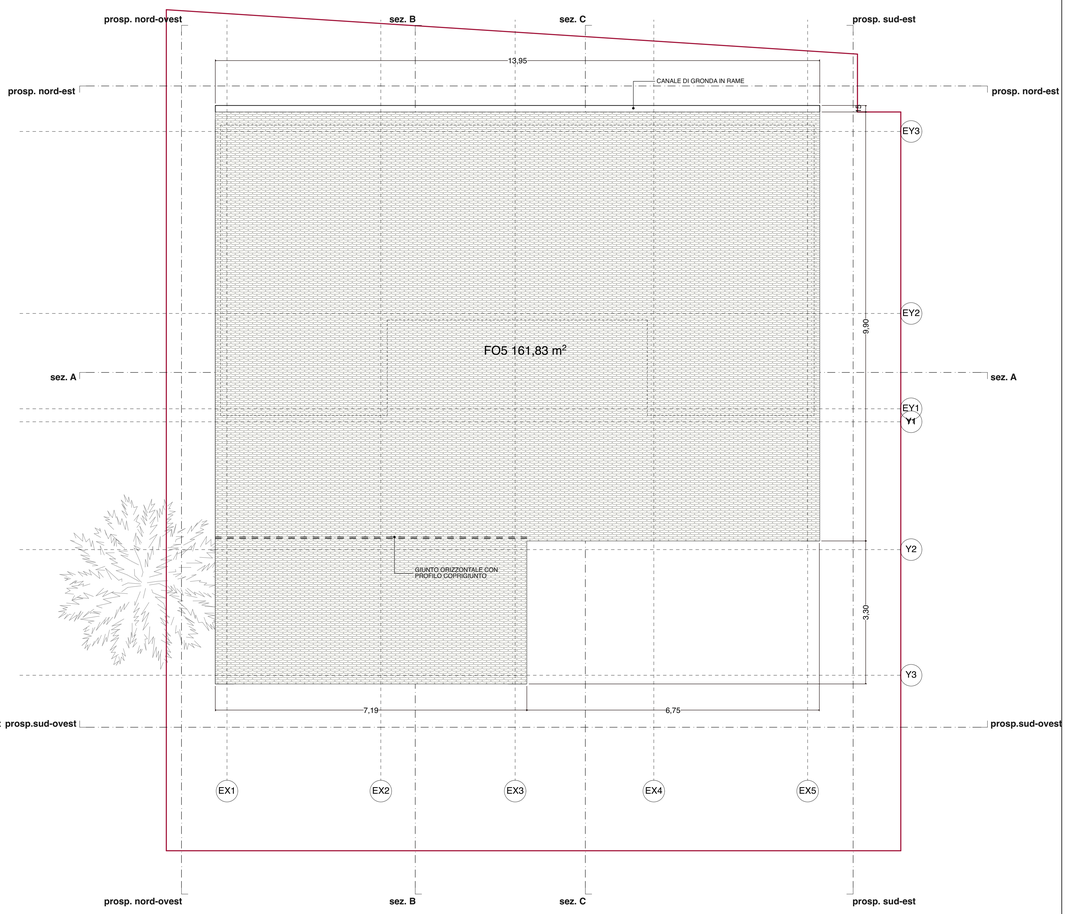

FRONTIERE ORIZZONTALI SCALA 1:10

FO1

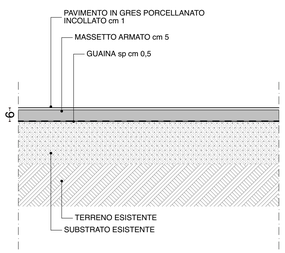

FO2

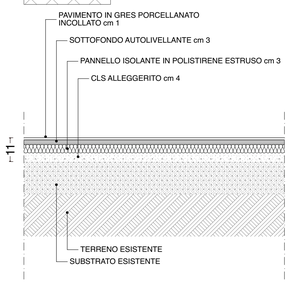

FO3 SERVIZI IGIENICI

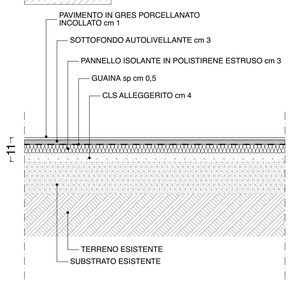

FO4

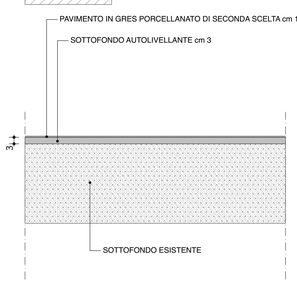

FO5

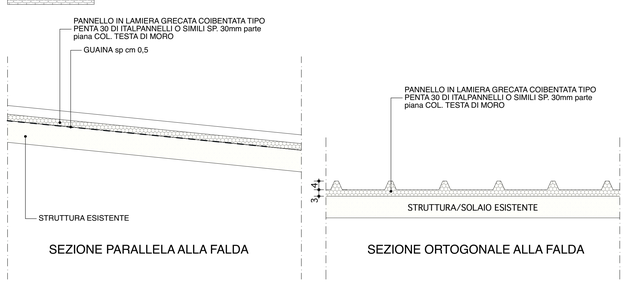

FRONTIERE ESTERNE scala 1:10

FE1

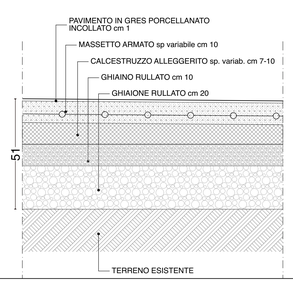

FE2

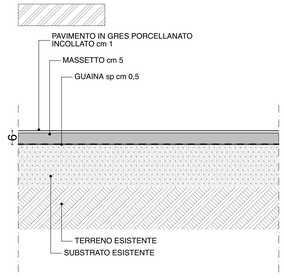

FE3

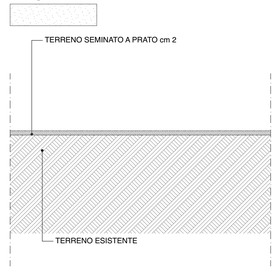

Nota bene: per le opere strutturali sono prevalenti gli elaborati serie "D" e per le opere impiantistiche sono prevalenti gli elaborati serie "I"

Comune di Pergola

Provincia di Pesaro e Urbino

Progetto

DESTINAZIONE NATURA
itinerari e borghi tra Metauro e Cesano

DESTINAZIONE NATURA
Itinerari e borghi tra metauro e cesano
PROGETTO CUP: G62J19000430006
Piano Integrato Locale

Identificazione percorsi ciclabili e riqualificazione aree e strutture a servizio del turismo

CUP G62J19000430006

Committenti
COMUNE DI PERGOLA
Corso Giacomo Matteotti 53 - Pergola (PU)
Arch. SAMUELE TARSI - RUP Dirigente Settore III - Lavori pubblici - Tecnologico - Urbanistica

Progettisti
Arch. CHIARA POLVERARI
Corso Giacomo Matteotti n.78- 61039 - San Costanzo (PU)
c.f. PLV CHR 76L69 D488X - Piva 02177930415

consulenza impianti
PER.IND. ANDREA CARDINALI Via Guerrazzi n.6A - 61122 - Pesaro (PU)

consulenza opere strutturali
ING. MASSIMO DAMIANI Viale Risorgimento n.16 - 61041 - Acqualagna (PU)

Timbro e firma

PROGETTO ESECUTIVO - ARCHITETTONICO

AREA SOSTA CAMPER E AREA PIC-NIC DENOMINATA PARCO MERCATALE

Elaborato
INDIVIDUAZIONE FRONTIERE ORIZZONTALI E FRONTIERE ESTERNE
PIANTA PIANO TERRA
PIANTA PIANO COPERTURA

Revisione REV. 01	Classifica 121-2021	Redatto Arch. Chiara Polverari	Codice elaborato **A.11**
	Fase ES	Controllato Arch. Chiara Polverari	
Emissione Novembre 2022	Progetto AR	Approvato Arch. Chiara Polverari	Scala 1:50

Percorso file /Volumes/LAVORI/121-2020 Comune di Pergola GAL-PU/Bando GAL - Destinazione natura - Esecutivi/tt lavori/2022-10 Destinazione Natura Pergola esecutivo copia.pln