INDIVIDUAZIONE FRONTIERE VERTICALI

PIANTA PIANO TERRA

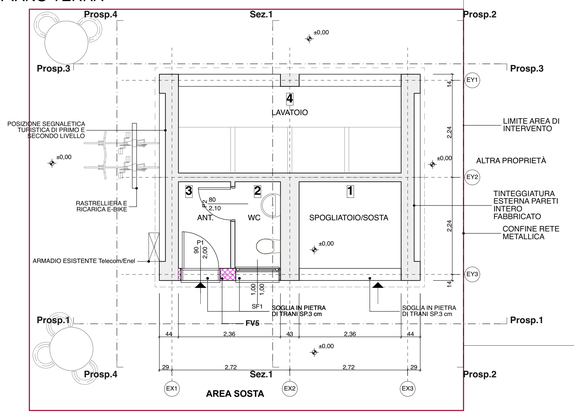

PIANTA PIANO COPERTURA

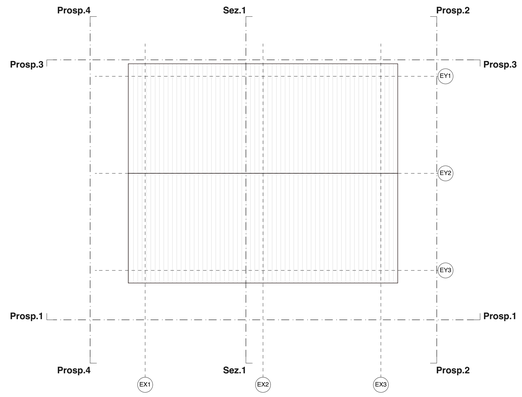

FRONTIERE VERTICALI scala 1:10

FV5

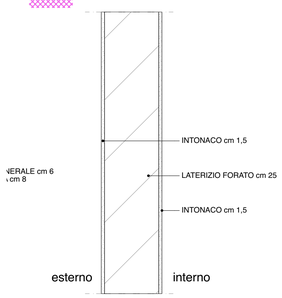

INDIVIDUAZIONE DELLE FRONTIERE ORIZZONTALI E DELLE FRONTIERE ESTERNE

PIANTA PIANO TERRA

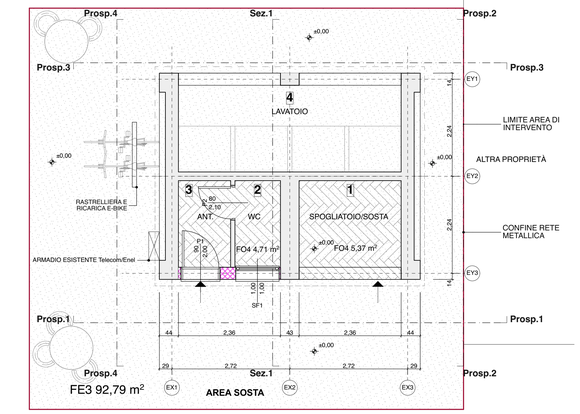

PIANTA PIANO COPERTURA

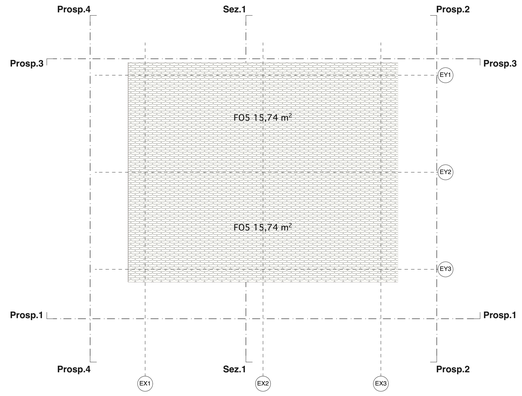

FRONTIERE ORIZZONTALI SCALA 1:10

FO4

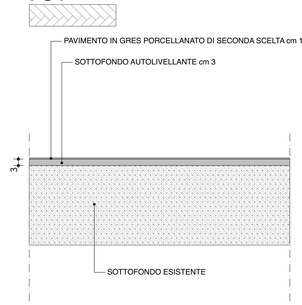

FO5

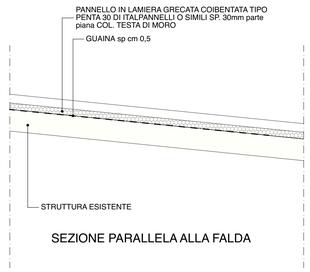

SEZIONE PARALLELA ALLA FALDA

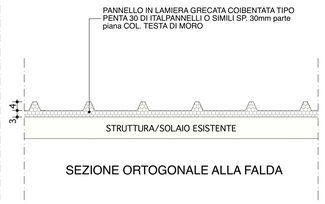

SEZIONE ORTOGONALE ALLA FALDA

FRONTIERE ESTERNE SCALA 1:10

FE3

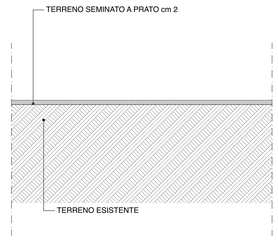

TABELLA MATERIALI DI FINITURA

NOMENCLATURA LOCALI	DESTINAZIONE LOCALI	PAVIMENTO: LINOLEUM	PAVIMENTO: FIBRA DI COCCO	PAVIMENTO: GRES PORCELLANATO	ZOCCOLO: GRES PORCELLANATO	ZOCCOLO: LEGNO	ZOCCOLO: MARMO TRANI	PARETE: TINTEGGIATURA LAVABILE	PARETE: MONOCOTTURA	PARETE: GRES PORCELLANATO sp.8/8mm	SOFFITTO: TINTEGGIATURA	SOFFITTO: CONTROSOFFITTO IN PANNELLI DI GESSO RIVESTITO	SOFFITTO: FONDOSCHERMO ESTETICO IN ALLUMINIO	SOFFITTO: FONDOSCHERMO	NOTE
	PIANO TERRA														
1	SPOGLIATOIO														
2	WC														
3	ANTIBAGNO														
4	LAVATOIO														

Nota bene: la quota 0,00 di rilievo (241m s.l.m.) corrisponde alla quota 0,00 di progetto.

Nota bene: per le opere strutturali sono prevalenti gli elaborati serie "D" e per le opere impiantistiche sono prevalenti gli elaborati serie "I"

PROSPETTI, SEZIONI E PARTICOLARI COSTRUTTIVI

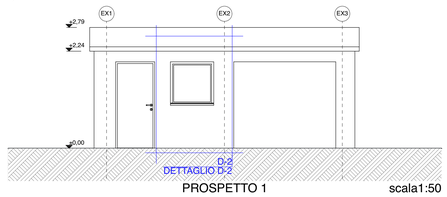

PROSPETTO 1 scala1:50

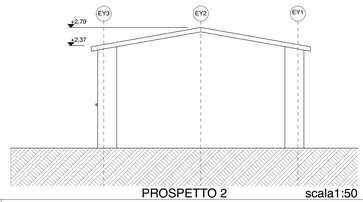

PROSPETTO 2 scala1:50

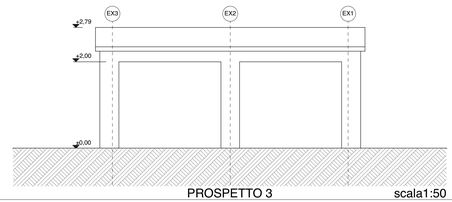

PROSPETTO 3 scala1:50

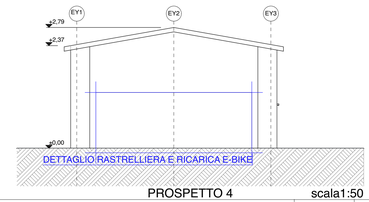

PROSPETTO 4 scala1:50

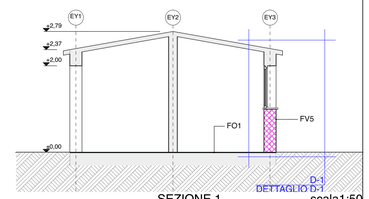

SEZIONE 1 scala1:50

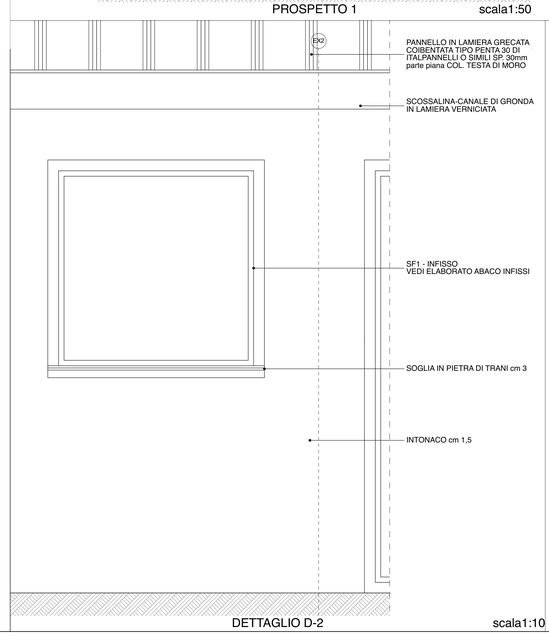

DETTAGLIO D-2 scala1:10

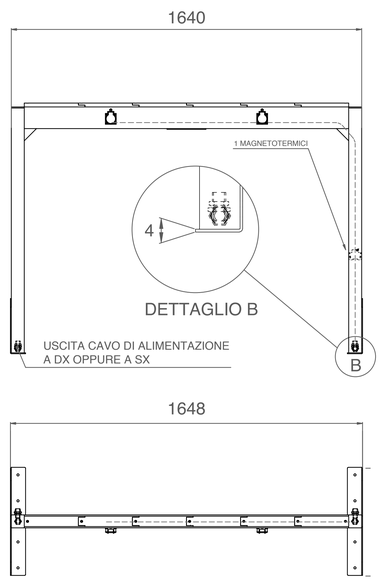

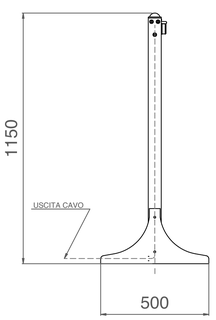

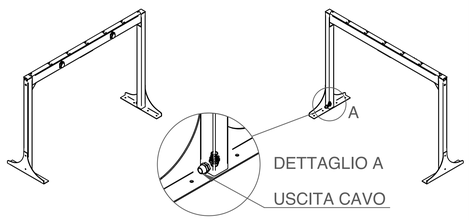

DETTAGLIO RASTRELLIERA E RICARICA E-BIKE scala 1:10

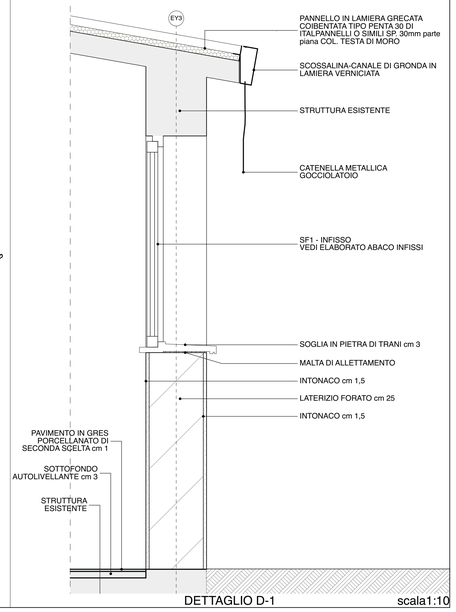

DETTAGLIO D-1 scala1:10

Comune di Pergola

Provincia di Pesaro e Urbino

Progetto

DESTINAZIONE NATURA
itinerari e borghi tra Metauro e Cesano

DESTINAZIONE NATURA
Itinerari e Borghi tra metauro e cesano
PROGUE con FOGONBRIAL TRONTONI, SIMRI CARTABRONZO
PIL Piano Integrato Locale

Identificazione percorsi ciclabili e riqualificazione aree e strutture a servizio del turismo

CUP G62J19000430006

Committenti
COMUNE DI PERGOLA
Corso Giacomo Matteotti 53 - Pergola (PU)
Arch. SAMUELE TARSI - RUP Dirigente Settore III - Lavori pubblici - Tecnologico - Urbanistica

Progettisti
Arch. CHIARA POLVERARI
Corso Giacomo Matteotti n.76- 61039 - San Costanzo (PU)
c.f. PLV CHR 76L69 D488X - Piva 02177930415

consulenza impianti
PER.IND. ANDREA CARDINALI Via Guerrazzi n.6A - 61122 - Pesaro (PU)

consulenza opere strutturali
ING. MASSIMO DAMIANI Viale Risorgimento n.16 - 61041 - Acqualagna (PU)

Timbro e firma

PROGETTO ESECUTIVO - ARCHITETTONICO

AREA SOSTA CARTOCETO

Elaborato
INDIVIDUAZIONE FRONTIERE VERTICALI E ORIZZONTALI
PIANTE PROSPETTI SEZIONI E PARTICOLARI COSTRUTTIVI

Revisione REV. 01	Classifica 121-2021	Redatto Arch. Chiara Polverari	Codice elaborato **A.18**
	Fase ES	Controllato Arch. Chiara Polverari	
Emissione Novembre 2022	Progetto AR	Approvato Arch. Chiara Polverari	Scala 1:50

Percorso file /Volumes/LACIE/121-2020 Comune di Pergola GAL PU Bando GAL - Destinazione natura - Esecutivi/A.18 esecutivi/DD-01 Destinazione Natura Pergola esecutivo corretto.pln