



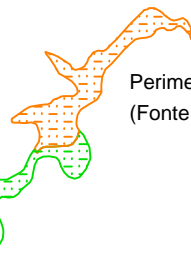


**COMUNE DI PERGOLA**  
 - Piano di emergenza -  
**LOCALITA' PONTE DELLA SIMONETTA**  
 ( area di esondazione PAI E-07-0012)  
 Tavola III/A  
 Ubicazione edifici interessati dallo scenario di rischio  
 Scala 1:5.000

**Legenda:**

-  edifici interessati dallo scenario di rischio
-  Area di primo soccorso
-  Centro di accoglienza (strutture scuola media)
-  Elisuperficie
-  Perimetro area di esondazione (Fonte PAI)