

COMUNE DI PERGOLA

- Piano di emergenza -

LOCALITA' CAPOLUOGO


(area di esondazione PAI E-07-0012)


Tavola IV/A

Ubicazione edifici interessati dallo scenario di rischio

Scala 1:5.000


Legenda:

 edifici interessati dallo scenario di rischio

 Area di primo soccorso

 Centro di accoglienza (strutture scolastiche)

 Elisuperficie

 Perimetro area di esondazione (Fonte PAI)

