


Cava
CASOLO
Comune di
PERGOLA (PU)



PROGETTO DI COLTIVAZIONE
CARTA GEOMORFOLOGICA

SCALA : 1/1000
DATA : APRILE 2015

TAV.
12

Titolare Progettista



- LEGENDA:
-  Scarpata antropica (cava)
 -  Superficie di sbancamento

