



Buzzi Unicem

Cava

CASOLO

Comune di

PERGOLA (PU)

PROGETTO DI COLTIVAZIONE

SITUAZIONE ATTUALE

PLANIMETRIA

SCALA : 1/1000


DATA : APRILE 2015

TAV.

1

Titolare

Progettista



Paolo Terzano



Buzzi Unicem

Cava

CASOLO

Comune di

PERGOLA (PU)

PROGETTO DI COLTIVAZIONE

FASE DI PREPARAZIONE

PLANIMETRIA

SCALA : 1/1000

DATA : APRILE 2015

TAV.

2

Titolare

Progettista



Buzzi Unicem S.p.A.
Esecante
Cava e Miniere
Flvio Perucca



Paolo Terzano



Buzzi Unicem

Cava

CASOLO

Comune di

PERGOLA (PU)

PROGETTO DI COLTIVAZIONE

SITUAZIONE AL TERMINE DEL PRIMO LOTTO

PLANIMETRIA

SCALA : 1/1000

DATA : APRILE 2015

TAV.

3

Titolare

Progettista



Buzzi Unicem S.p.A.
Esercente
Cava e Miniere
Flavio Perucca



Paolo Terzano



Buzzi Unicem

Cava

CASOLO

Comune di

PERGOLA (PU)

PROGETTO DI COLTIVAZIONE

SITUAZIONE AL TERMINE DEL SECONDO LOTTO

PLANIMETRIA

SCALA : 1/1000

DATA : APRILE 2015

TAV.

4

Titolare

Progettista



Buzzi Unicem S.p.A.
Piacenza
Cava e Miniere
Pavia



Paolo Terzano



Buzzi Unicem

Cava

CASOLO

Comune di

PERGOLA (PU)

PROGETTO DI COLTIVAZIONE

SEZIONE DI RAFFRONTO

SCALA : 1/1000

DATA : APRILE 2015

TAV.

5

Titolare



Buzzi Unicem S.p.A.
Esercente
Cava e Miniere
Flavio Perucca

Progettista



Paolo Terzano



Buzzi Unicem

Cava

CASOLO

Comune di

PERGOLA (PU)

PROGETTO DI AMPLIAMENTO

SITUAZIONE FINALE DEL RECUPERO AMBIENTALE

PLANIMETRIA

SCALA : 1/1000

DATA : APRILE 2015

TAV.

6

Titolare

Progettista



Buzzi Unicem S.p.A.
Esercente
Cava e Miniera
Fluvio Peretta



Garigliano



Buzzi Unicem

Cava

CASOLO

Comune di

PERGOLA (PU)

PROGETTO DI RECUPERO AMBIENTALE SEZIONE

SCALA : 1/250

DATA : APRILE 2015

TAV.

7

Titolare

Progettista



Buzzi Unicem S.p.A.
Esercente
Cava e Miniere
Flavio Perucca



Dot.
Claudio Garigliani
n° 862



Buzzi Unicem

Cava

CASOLO

Comune di

PERGOLA (PU)

PROGETTO DI COLTIVAZIONE

PISTE DI SERVIZIO ED ADEGUAMENTO

"STRADA DEL PIAN DEL BIFOLCO"

PLANIMETRIA E SEZIONI

SCALA : 1/1000 1/100 1/50

DATA : APRILE 2015

TAV.

8

Titolare



Buzzi Unicem S.p.A.
Esistente
Cava e miniere
Fiume Perucca

Progettista



LEGENDA

- | | | | |
|--|---------------------------------------|--|------------------------------|
| | Limite P.P.A.E. | | Area di scavo progetto nuovo |
| | Area nuova autorizzazione | | Area autorizzata vigente |
| | Limite di proprietà | | |
| | Ambito di tutela del Fosso del Casolo | | |



Buzzi Unicem

Cava

CASOLO

Comune di
Pergola (PU)

PROGETTO DI COLTIVAZIONE
CARTA GEOLOGICA
PLANIMETRIA

SCALA : 1/10000

DATA : APRILE 2015

TAV.

9

Titolare



Buzzi Unicem S.p.A.
Esercente
Cave e Miniere
Flavio Perucca

Progettista



Paolo Terzani



Buzzi Unicem

Cava

CASOLO

Comune di

PERGOLA (PU)

PROGETTO DI COLTIVAZIONE

CARTA GEOLOGICA

PLANIMETRIA

SCALA : 1/1000

DATA : APRILE 2015

TAV.

10

Titolare

 Buzzi Unicem S.p.A.
Esarcente
Cava e Miniere
Flavio Perucca

Progettista






Buzzi Unicem

Cava

CASOLO

Comune di

Pergola (PU)

PROGETTO DI COLTIVAZIONE

CARTA GEOLOGICA

SEZIONI

SCALA : 1/10000


DATA : APRILE 2015

TAV.


11 a

Titolare

Progettista

 Buzzi Unicem S.p.A.
via Minerale
41012 Pergola (PU)







Buzzi Unicem

Cava

CASOLO

Comune di

PERGOLA (PU)

PROGETTO DI COLTIVAZIONE

CARTA GEOLOGICA

PLANIMETRIA


SCALA : 1/1000

DATA : APRILE 2015

TAV.

11 b

Titolare

 Buzzi Unicem S.p.A.
Esercente
Cava e Miniere
Flavio Perucca

Progettista


Pioło Terzano
Geologo
M. 521 R
N. 217
Pioło Terzano



Buzzi Unicem

Cava

CASOLO

Comune di

PERGOLA (PU)

PROGETTO DI COLTIVAZIONE

CARTA GEOMORFOLOGICA

SCALA : 1/1000

DATA : APRILE 2015

TAV.

12

Titolare



Buzzi Unicem S.p.A.
Esercente
Cave e Miniere
Flavio Perucca

Progettista



Riccardo Tizzani



Buzzi Unicem

Cava

CASOLO

Comune di
Pergola (PU)

PROGETTO DI COLTIVAZIONE CARTA GEOMORFOLOGICA

SCALA : 1/10000

DATA : APRILE 2015

TAV.

13

Titolare



Buzzi Unicem S.p.A.
Esponente
Cava Minerale
Flavio Perucca

Progettista



Paolo Tezzaro

Legenda

- Limite Polo SAA027
- Limite U.M.I.
- Area di scavo

- Scarpata di origine antropica
- Scarpata di origine erosione



Buzzi Unicem

Cava

CASOLO

Comune di

PERGOLA (PU)

PROGETTO DI COLTIVAZIONE

CARTA GEOLOGICA

PLANIMETRIA


SCALA : 1/1000

DATA : APRILE 2015

TAV.

14

Titolare



Buzzi Unicem S.p.A.
Esponente
Cava e Miniere
Flavio Perucca

Progettista



Paolo Terzano

LEGENDA



Area di scavo progetto nuovo



Formazione della Scaglia Rossa - classe di permeabilità III (bassa)-

Cava
CASOLO

Comune di
Pergola (PU)

PROGETTO DI COLTIVAZIONE
CARTA IDROGEOLOGICA

SCALA : 1/10000

DATA : APRILE 2015

TAV.

15

Titolare



Progettista



Legenda

— Limite Polo SAA027

— Limite U.M.I.

- - - Area di scavo

■ Roccia permeabilità bassa (classe III)

■ Roccia permeabilità molto bassa (classe IV)

A—A' Sezioni



Buzzi Unicem

Cava

CASOLO

Comune di
Pergola (PU)

PROGETTO DI COLTIVAZIONE
CARTA IDROGEOLOGICA
SEZIONI

SCALA : 1/10000


DATA : APRILE 2015

TAV.

16

Titolare

Progettista



Buzzi Unicem S.
Esercizio
Cava e Miniere
Flavio Perugini



Paolo Terzano