



LEGENDA VINCOLISTICA




-  AREE ESENTI (Art. 60 N.T.A. del P.P.A.R.)
-  AMBITO INTERESSATO DA ATTIVITA' ESTRATTIVA

SOTTOSISTEMA GEOLOGICO GEOMORFOLOGICO

Ambiti definitivi di tutela dei corsi d'acqua, crinali e versanti

Appenninica A
 Limite delle fasce morfologiche:
 Pedappenninica P.A.

CORSI D'ACQUA (Articolo 29 delle N.T.A. del P.P.A.R.)
 CLASSIFICAZIONE RELATIVA ALLA GERARCHIA DEL BACINO IDROGRAFICO




-  **1** Con numero d'ordine superiore al V (pertinenza fluviale)
-  **2** Con numero d'ordine compreso tra il IV ed il V
-  **3** Con numero d'ordine compreso tra il II ed il III

AMBITI DI TUTELA DEFINITIVI DEI CORSI D'ACQUA

 Ambito di tutela definitivo

CRINALI (Articolo 30 delle N.T.A. del P.P.A.R.)

CLASSIFICAZIONE RELATIVA ALLA GERARCHIA DEL BACINO IDROGRAFICO

-  Con numero d'ordine superiore al V
-  Con numero d'ordine compreso tra il IV ed il V
-  Con numero d'ordine compreso tra il II ed il III

AMBITI DI TUTELA DEFINITIVI DEI CRINALI

 Ambito di tutela definitivo

VERSANTI (Articolo 31 delle N.T.A. del P.P.A.R.)

AMBITI DI TUTELA DEI VERSANTI

 Aree con pendenza superiore al 30%

Ambiti definitivi di tutela Emergenze geologiche e geomorfologiche

 Emergenza geologica
 AREE - GB

Ambiti definitivi di tutela Pericolosità geologiche

AMBITI DI TUTELA INTEGRALE

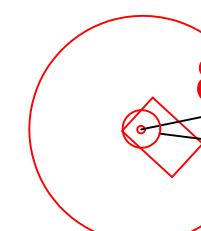
Aree interessate da frane recenti o antiche, calanchi, erosione accelerata, franosità diffusa, erosione fluviale

 Ambito di tutela

Aree di vincolo idraulico

 Aree esondabili

Aree di vincolo idropotabile

-  Pozzo o sorgente
- Area di tutela assoluta
- Area di rispetto (R=200 metri)

SOTTOSISTEMA BOTANICO VEGETAZIONALE

Ambiti definitivi di tutela Emergenze botanico vegetazionali

 aree a tutela integrale


 aree a tutela orientata

 area floristica n. 13 del P.P.A.R. "Gola della Madonna del Sasso"


SOTTOSISTEMA TERRITORIALE

Ambiti definitivi di tutela aree A-B-C-V

AREE PER RILEVANZA DEI VALORI PAESAGGISTICI E AMBIENTALI (Art. 23) (TAV. 6)

 Aree "A" di eccezionale valore

 Aree "B" di rilevante valore

 Aree "C" di qualità diffuse

AMBITI DI TUTELA DELLA AREE DI ALTA PERCETTIVITA' VISIVA (TAV. 7)

 Ambiti annessi alle infrastrutture a maggiore intensità di traffico aree "V" (Art. 23)

 Percorsi panoramici (Art. 43)

SOTTOSISTEMA STORICO CULTURALE

Ambiti definitivi di tutela Centri e nuclei storici (Tavv. 8 e 15) Manufatti storici extraurbani (Tavv. 9 e 16)

AMBITI DI TUTELA PER CENTRI E NUCLEI STORICI (TAVV. 8 e 15)


 Ambito di Nucleo Storico

 Ambito di tutela integrale di cui agli Artt.26 e 27 delle NTA del P.P.A.R.

 Manufatto vincolato in ambito di Nucleo Storico

AMBITI DI TUTELA DI MANUFATTI STORICI EXTRAURBANI (TAVV. 9 e 16)

 Manufatti storici

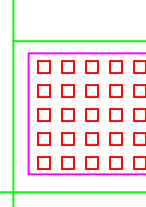


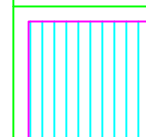
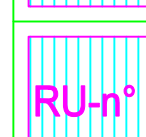
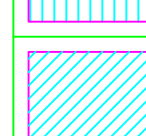
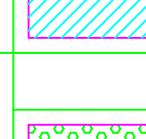
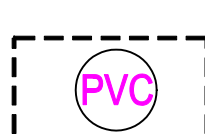
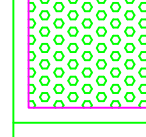




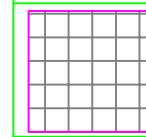
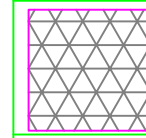
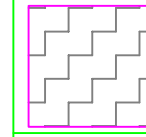
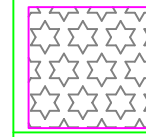



 Emergenza archeologica Tutela Integrale


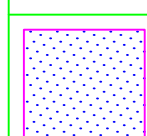
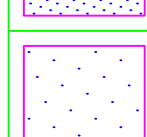
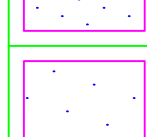
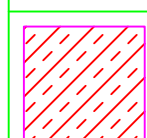
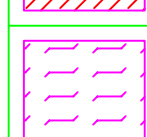
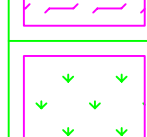



Ambito di tutela integrale - raggio 100 metri


















 Ambito di tutela integrale - raggio 50 metri

A	B	C	D	E	F	G	H
CITTA' DI PERGOLA							
 COMUNE DI PERGOLA PROVINCIA DI PESARO E URBINO							
<h1>PIANO REGOLATORE GENERALE</h1>							
<h2>VARIANTE GENERALE 2000</h2>							
							
PROGETTO URBANISTICO - TERRITORIALE							
Scala 1:2.000 con vincoli Settembre 2003							
AZZONAMENTO - PERGOLA CON PRESCRIZIONI PROVINCIALI (approvazione definitiva del. C.P. n.66 del 30/06/2003)							
03							
02							
01							
Revis.	Modificato da		note		Data aggiorn.	Approvato da	
PROGETTAZIONE							
STUDIO ASSOCIATO INTERTECNO							
Via S. FRANCESCO 52 - PESARO - Tel. 0721.69212 Fax 0721.69207 E-mail: intertcn@tin.it Partita I.V.A. 011 835 704 13							
Andrea Valentini Ingegnere Corrado Valentini Geologo Ettore Franca Agronomo VLN NRD 68T06 G479P VLN CRD 43L11 G479K FRN TTR 42H07 G479G							
COLLABORAZIONI:							
STUDIO URBANISTICO: Dott. Roberto ROSSI Architetto STUDIO BOTANICO VEGETAZIONALE: Dott. Francesca PIERINI Agronomo							
disegno n.	prog.n.	data :	progettisti:	ADOTTATO:	APPROVATO:		
00000	974-2003	3/9/2003	Dr. Geol. Corrado VALENTINI Dr. Ing. Andrea VALENTINI				
Il presente elaborato e' di proprieta' dell'INTERTECNO; e' pertanto vietato riprodurlo o divulgarlo senza specifico consenso.							
A	B	C	D	E	F	G	H

LEGENDA PROGETTO URBANISTICO

A		ZONE DI INTERESSE STORICO
B	     	ZONE RESIDENZIALI DI COMPLETAMENTO B1 L1b - L2b - L3b - L4b PEEP  B2 B3 B4 RU-n° B5 OBBLIGO DI PLANOVOLUMETRICO CONVENZIONATO SENZA AUMENTO DI VOLUME RISTRUTTURAZIONE URBANISTICA
C	  	ZONE RESIDENZIALI DI ESPANSIONE C1 C2 C3 PEEP  aree comprese all'interno delle zone edificabili in cui è esclusa l'edificazione LOTTIZZ. APPROVATE
D	      	ZONE PRODUTTIVE D1 DI COMPLETAMENTO D2 DI ESPANSIONE D3 DI COMPLETAMENTO D4 DI COMPLETAMENTO SENZA EDIFICAZIONE D5 ZONE PER CAMPEGGIO D6 ZONE PER STRUTTURE DELLO SPETTACOLO E DELLO SVAGO  aree comprese all'interno delle zone edificabili in cui è esclusa l'edificazione LOTTIZZ. APPROVATE Limite di definizione delle lottizzazioni in zone contigue

E		ZONE AGRICOLE
F	  	ZONE PER SERVIZI F1 T F2 T1 F3 OBBLIGO DI LOTTEZZAZIONE
G	  	AREE VERDI G1 (VERDE ATTREZZATO) G2 (PARCO FLUVIALE) G3 (ZONE A PARCO)
H	  	VINCOLI FASCE STRADALI RISPETTO CIMITERIALE FASCIA DI RISPETTO FERROVIA

	SCUOLA PRE ELEMENTARE
	SCUOLA DELL'OBBLIGO
	SCUOLA MEDIA SUPERIORE
	PARCO ATTREZZATO
	PARCO PUBBLICO ATTREZZATO
	IMPIANTI SPORTIVI
	STADIO
	PISCINA
	CIMITERO
	CULTO RELIGIOSO
	DEPURATORE
	MATTATOIO
	IMPIANTI TERMALI
	FORO BOARIO
	IMPIANTI PER LO SPETTACOLO
	IMPIANTI RICETTIVI
	IMPIANTI SANITARI E SOCIALI
	OSPEDALE
	AUTOSTAZIONE
	STAZIONE FF.SS.
	CENTRO COMMERCIALE
	PARCHEGGI ESISTENTI
	PARCHEGGI DI PROGETTO
	VIABILITA' DI PROGETTO