Buzzi Unicem

Cava
CASOLO

Comune di
PERGOLA (PU)

PROGETTO DI COLTIVAZIONE

PISTE DI SERVIZIO ED ADEGUAMENTO
"STRADA DEL PIAN DEL BIFOLCO"
PLANIMETRIA E SEZIONI

SCALA : 1/1000 1/100 1/50
DATA : APRILE 2015

TAV.
8

Titolare

Progettista

LEGENDA

- Limite P.P.A.E.
- Area nuova autorizzazione
- Limite di proprietà
- Ambito di tutela del Fosso del Casolo
- Area di scavo progetto nuovo
- Area autorizzata vigente

PLANIMETRIA - scala 1:1000

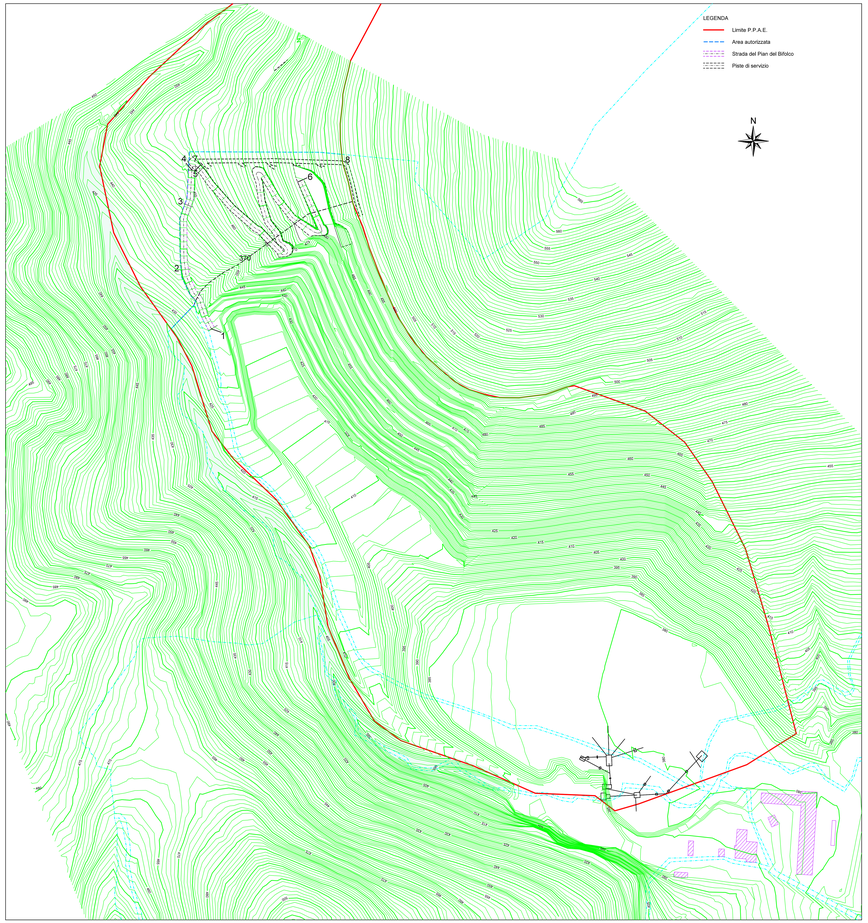

ADEGUAMENTO STRADA DEL PIAN DEL BIFOLCO

PROFILO LONGITUDINALE TRACCIATO 1-2-3-4- scala 1:1000 p media= 14% p max= 17.00%

Profilo terreno — Profilo stradale

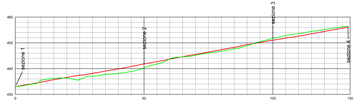

SEZIONE 1 - scala 1:100



SEZIONE 2 - scala 1:100



SEZIONE TIPO tracciato 1
interventi previsti: realizzazione cunetta
scala 1:50



SEZIONE TIPO tracciato 2-3-4
interventi previsti: allargamento carreggiata, riporto e rifacimento massicciata con realizzazione cunetta
scala 1:50



SEZIONE 3 - scala 1:100



SEZIONE 4 - scala 1:100

RAMPA DI ARROCCAMENTO (per mezzi cingolati)

PROFILO LONGITUDINALE TRACCIATO 7-8 - scala 1:1000
p media = 34.40%

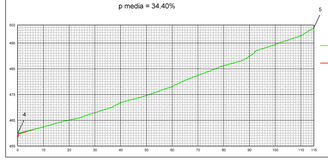

Profilo terreno
Profilo stradale

SEZIONE TIPO tracciato ex novo 4-5
scala 1:50



PISTA DI ARROCCAMENTO (per mezzi gommati)

PROFILO LONGITUDINALE TRACCIATO 5-6 - scala 1:1000 p media= 9.60% p max= 10.00%

Profilo terreno — Profilo stradale

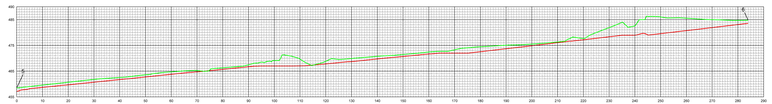

SEZIONE TIPO tracciato ex novo 5-6
scala 1:50

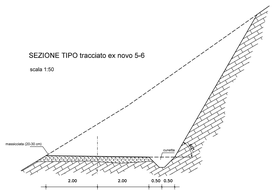

NOTE:
la pista di arroccamento è temporanea ed è totalmente realizzata in zone oggetto di escavazione.
La cubatura del materiale di scavo necessario per la sua costruzione è già compresa nel volume oggetto di autorizzazione